

# Wydział Geodezji, Kartografii i Katastru Starostwa Powiatowego w Krakowie

## O nas

### Wydział Geodezji, Kartografii i Katastru

Wydział Geodezji, Kartografii i Katastru jest jednym z 19 wydziałów/biur funkcjonujących w strukturze Starostwa Powiatowego w Krakowie.

Wydział Geodezji, Kartografii i Katastru realizuje w szczególności zadania z zakresu prowadzenia powiatowego zasobu geodezyjnego i kartograficznego.

Obecnie Wydział  
tworzą:

Referat Ewidencji Gruntów

Powiatowy Ośrodek Dokumentacji Geodezyjnej i Kartograficznej

Referat Technicznej Obsługi Zasobu Geodezyjnego i Kartograficznego

Technologie Cyfrowe i Obsługa Bazy Danych

Pracami Wydziału kieruje Dyrektor Wydziału,  
który jednocześnie pełni funkcję Geodety Powiatowego.

# Wydział Geodezji, Kartografii i Katastru Starostwa Powiatowego w Krakowie

## **Przedmiotem działalności Wydziału jest:**

1. Prowadzenie powiatowego zasobu geodezyjnego i kartograficznego, w tym:

- ewidencji gruntów i budynków, w tym bazy danych ewidencji gruntów i budynków
- prowadzenie gleboznawczej klasyfikacji gruntów,
- tworzenie, prowadzenie i udostępnianie bazy geodezyjnej ewidencji sieci uzbrojenia terenu,
- tworzenie, prowadzenie i udostępnianie bazy danych obiektów topograficznych o szczegółowości zapewniającej tworzenie standardowych opracowań kartograficznych w skalach 1:500-1:5000,
- tworzenie i udostępnianie standardowych opracowań kartograficznych w skalach: 1:500, 1:1000, 1:2000, 1:5000,
- tworzenie, prowadzenie i udostępnianie bazy szczegółowych osnów geodezyjnych,
- tworzenie, prowadzenie i udostępnianie rejestru cen i wartości nieruchomości.

2. Koordynacja usytuowania projektowanych sieci uzbrojenia terenu

# Wydział Geodezji, Kartografii i Katastru Starostwa Powiatowego w Krakowie

**Powiat krakowski obejmuje 17  
gmin, w tym:**

5

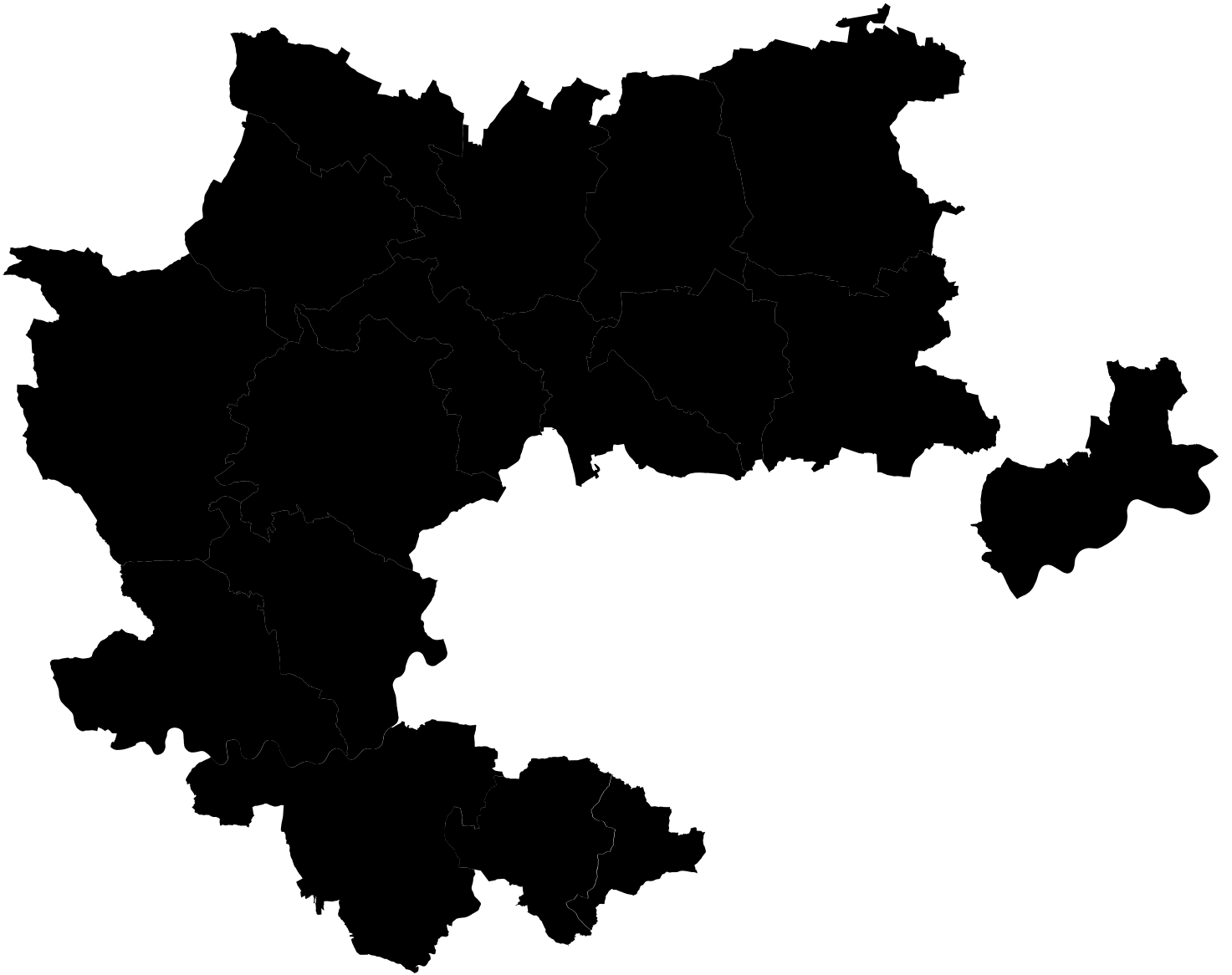
miejsko-wiejskich

12

wiejskich

*Wybierz gminę z mapki obok...*

**Wydział Geodezji, Kartografii i Katastru  
Starostwa Powiatowego w Krakowie**



# Wydział Geodezji, Kartografii i Katastru Starostwa Powiatowego w Krakowie



## Gmina Czernichów

[www.gmina.czernichow.pl](http://www.gmina.czernichow.pl)

### TERYT

120601\_2

### POWIERZCHNIA

8419 ha

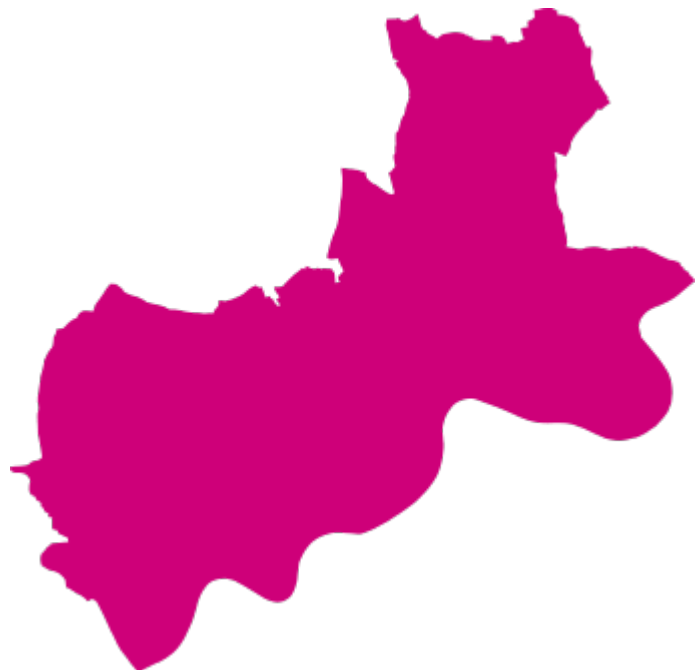
# Wydział Geodezji, Kartografii i Katastru Starostwa Powiatowego w Krakowie

## ADRES URZĘDU

Urząd Gminy Czernichów  
ul. Gminna 1  
32-070 Czernichów

## Liczba obrębów

13



# Wydział Geodezji, Kartografii i Katastru Starostwa Powiatowego w Krakowie

## Gmina Igołomia-Wawrzeńczyce

[www.igwa.pl](http://www.igwa.pl)

### TERYT

120602\_2

### POWIERZCHNIA

6269 ha

### ADRES URZĘDU

Urząd Gminy Igołomia-Wawrzeńczyce  
Wawrzeńczyce 57  
32-125 Wawrzeńczyce 57

### Liczba obrębów

13



# Wydział Geodezji, Kartografii i Katastru Starostwa Powiatowego w Krakowie



## Gmina Iwanowice

[www.iwanowice.malopolska.pl](http://www.iwanowice.malopolska.pl)

### TERYT

120603\_2

### POWIERZCHNIA

7109 ha

### ADRES URZĘDU


Urząd Gminy Iwanowice  
Iwanowice Włościańskie 99  
32-095 Iwanowice Włościańskie

### Liczba obrębów

22



# Wydział Geodezji, Kartografii i Katastru Starostwa Powiatowego w Krakowie



## Gmina Jerzmanowice-Przebinia

[www.jerzmanowice-przebinia.pl](http://www.jerzmanowice-przebinia.pl)

### TERYT

120604\_2

### POWIERZCHNIA

6817 ha

### ADRES URZĘDU

Urząd Gminy Jerzmanowice-Przebinia  
ul. Rajska 22  
32-048 Jerzmanowice

# Wydział Geodezji, Kartografii i Katastru Starostwa Powiatowego w Krakowie

Liczba  
obrębów

8



**Gmina Kocmyrzów-Luborzyca**

[www.kocmyrzow-luborzyca.ug.gov.pl](http://www.kocmyrzow-luborzyca.ug.gov.pl)

**TERYT**

120605\_2

# Wydział Geodezji, Kartografii i Katastru Starostwa Powiatowego w Krakowie

## POWIERZCHNIA

8292 ha

## ADRES URZĘDU

Urząd Gminy Kocmyrzów-Luborzyca  
Luborzyca 97  
32-010 Luborzyca

## Liczba obrębów

25



# Wydział Geodezji, Kartografii i Katastru Starostwa Powiatowego w Krakowie



## Gmina Krzeszowice

[www.gminakrzeszowice.pl](http://www.gminakrzeszowice.pl)

### TERYT

120606\_5

120606\_4

### POWIERZCHNIA

13944 ha

### ADRES URZĘDU

Urząd Miejski w Krzeszowicach

ul. Grunwaldzka 4

32-065 Krzeszowice

### Liczba obrębów

20

**Wydział Geodezji, Kartografii i Katastru  
Starostwa Powiatowego w Krakowie**



**Gmina Liszki**

[www.liszki.pl](http://www.liszki.pl)

**TERYT**

120607\_2

**POWIERZCHNIA**

# Wydział Geodezji, Kartografii i Katastru Starostwa Powiatowego w Krakowie

7213 ha

## **ADRES URZĘDU**

Urząd Gminy Liszki  
Liszki 230  
32-060 Liszki

## **Liczba obrębów**

13



# Wydział Geodezji, Kartografii i Katastru Starostwa Powiatowego w Krakowie

## Gmina Michałowice

[www.michalowice.malopolska.pl](http://www.michalowice.malopolska.pl)

### TERYT

120608\_2

### POWIERZCHNIA

5112 ha

### ADRES URZĘDU


Urząd Gminy Michałowice  
Plac Józefa Piłsudskiego 1  
32-091 Michałowice

### Liczba obrębów

18



# Wydział Geodezji, Kartografii i Katastru Starostwa Powiatowego w Krakowie



## Gmina Mogilany

[www.mogilany.pl](http://www.mogilany.pl)

### TERYT

120609\_2

### POWIERZCHNIA

4371 ha

### ADRES URZĘDU

Urząd Gminy Mogilany  
Rynek 2  
32-031 Mogilany

### Liczba obrębów

10



# Wydział Geodezji, Kartografii i Katastru Starostwa Powiatowego w Krakowie



## Gmina Skala

[www.skala.pl](http://www.skala.pl)

## TERYT

120610\_5

120610\_4

## POWIERZCHNIA

7484 ha


# Wydział Geodezji, Kartografii i Katastru Starostwa Powiatowego w Krakowie

## ADRES URZĘDU

Urząd Miasta i Gminy Skała  
Rynek 29  
32-043 Skała

## Liczba obrębów

18



# Wydział Geodezji, Kartografii i Katastru Starostwa Powiatowego w Krakowie

## Gmina Skawina

[www.gminaskawina.pl](http://www.gminaskawina.pl)

### TERYT

120611\_5

120611\_4

### POWIERZCHNIA

9986 ha

### ADRES URZĘDU

Urząd Miasta i Gminy Skawina


Rynek 1

32-050 Skawina

### Liczba obrębów

17

# Wydział Geodezji, Kartografii i Katastru Starostwa Powiatowego w Krakowie



## Gmina Słomniki

[www.slomniki.pl](http://www.slomniki.pl)

### TERYT

120612\_5

120612\_4

# Wydział Geodezji, Kartografii i Katastru Starostwa Powiatowego w Krakowie

## POWIERZCHNIA

11082 ha

## ADRES URZĘDU

Urząd Miejski Słomniki  
ul. Tadeusza Kościuszki 64  
32-090 Słomniki

## Liczba obrębów

24



# Wydział Geodezji, Kartografii i Katastru Starostwa Powiatowego w Krakowie

## Gmina Sułoszowa

[www.suloszowa.pl](http://www.suloszowa.pl)

### TERYT

120613\_2

### POWIERZCHNIA

5340 h3

### ADRES URZĘDU

Urząd Gminy Sułoszowa  
ul. Krakowska 139  
32-045 Sułoszowa

### Liczba obrębów

5



# Wydział Geodezji, Kartografii i Katastru Starostwa Powiatowego w Krakowie



## Gmina Świątniki Górne

[www.swiatniki-gorne.pl](http://www.swiatniki-gorne.pl)

### TERYT

120614\_5

120614\_4

### POWIERZCHNIA

2036 ha

### ADRES URZĘDU

Urząd Miasta i Gminy Świątniki Górne  
ul. Kazimierza. Bruchnalskiego 36  
32-040 Świątniki Górne

### Liczba obrębów

5

# Wydział Geodezji, Kartografii i Katastru Starostwa Powiatowego w Krakowie



## Gmina Wielka Wieś

[www.wielka-wies.pl](http://www.wielka-wies.pl)

### TERYT

120615\_2

### POWIERZCHNIA

4827 ha



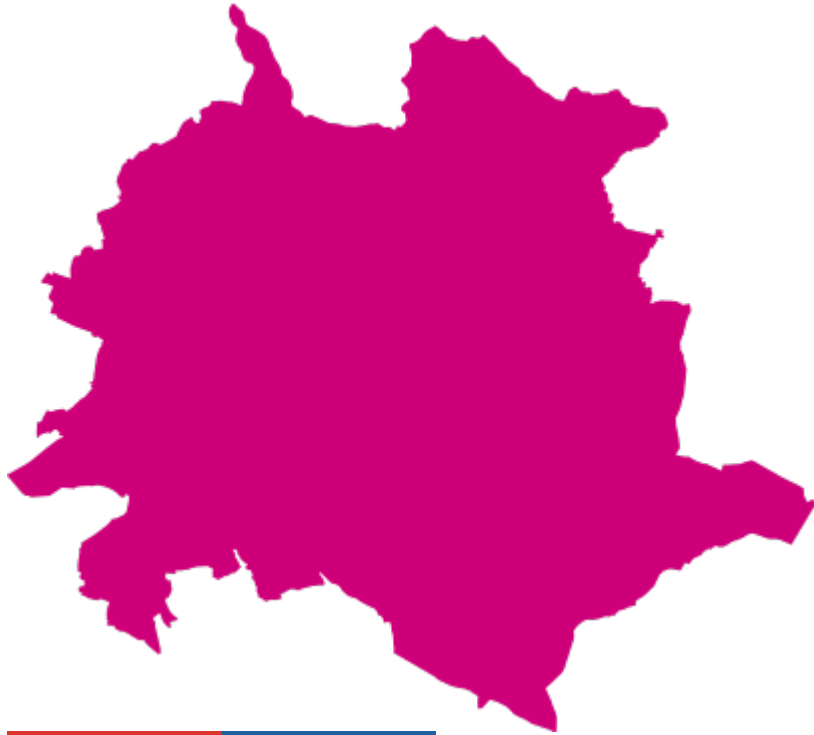
# Wydział Geodezji, Kartografii i Katastru Starostwa Powiatowego w Krakowie

## ADRES URZĘDU

Urząd Gminy Wielka Wieś  
Plac Wspólnoty 1  
32-085 Szyce

## Liczba obrębów

12



# Wydział Geodezji, Kartografii i Katastru Starostwa Powiatowego w Krakowie

## Gmina Zabierzów

[www.zabierzow.org.pl](http://www.zabierzow.org.pl)

### TERYT

120616\_2

### POWIERZCHNIA

9936 ha

### ADRES URZĘDU

Urząd Gminy Zabierzów  
Rynek 1  
32-080 Zabierzów

### Liczba obrębów

23



# Wydział Geodezji, Kartografii i Katastru Starostwa Powiatowego w Krakowie



## Gmina Zielonki

[www.zielonki.pl](http://www.zielonki.pl)

### TERYT

120617\_2

### POWIERZCHNIA

4859 ha

### ADRES URZĘDU

Urząd Gminy Zielonki  
ul. Krakowskie Przedmieście 116  
32-087 Zielonki

### Liczba obrębów

18  
**1999**

Historia służby geodezyjno-kartograficznej w Powiecie Krakowskim sięga 1999 roku, kiedy ustawa o

# Wydział Geodezji, Kartografii i Katastru Starostwa Powiatowego w Krakowie

reformie administracyjnej państwa z dniem 01.01.1999 roku powołała do życia Powiat Krakowski.

Do obsługi zadań Powiatu z zakresu Geodezji i Gospodarki Nieruchomościami powołany został Wydział Geodezji, Kartografii, Katastru i Gospodarki Nieruchomościami, a do technicznej obsługi Powiatowego Zasobu Geodezyjnego i Kartograficznego - Powiatowe Biuro Dokumentacji Geodezyjnej i Kartograficznej.

2001

Na mocy przepisów prawa w latach 2001 – 2004 przejęto prowadzenie Ewidencji Gruntów i Budynków z 17 gmin powiatu krakowskiego.

2008

W maju 2008 podzielono Wydział Geodezji, Kartografii, Katastru i Gospodarki Nieruchomościami na dwa wydziały:

Geodezji, Kartografii  
i Katastru  
Gospodarki  
Nieruchomościami  
2011

W związku z likwidacją gospodarstw pomocniczych z dniem 01.01.2011 r. Powiatowe Biuro Dokumentacji Geodezyjnej i Kartograficznej zostało włączone do Wydziału Geodezji, Kartografii i Katastru, który funkcjonuje do dzisiaj w niemal niezmienionej strukturze.

## E-usługi

Wydział Geodezji, Kartografii i Katastru poprzez serwerową aplikację internetową WebEWID udostępnia interesantom urzędu, jednostkom wykonawstwa geodezyjnego, rzeczoznawcom majątkowym, notariuszom, komornikom i innym, następujące e-usługi:

### Portal Geodety

portal przeznaczony dla jednostek wykonawstwa geodezyjnego, realizujący m.in. następujące funkcjonalności:

- zgłaszanie prac geodezyjnych,
- pobieranie danych z PODGiK,
- przekazywanie danych do PODGiK,

# Wydział Geodezji, Kartografii i Katastru Starostwa Powiatowego w Krakowie

- przeglądanie listy złożonych wcześniej zgłoszeń,
- zarządzanie zgłoszeniami prac geodezyjnych, z wykorzystaniem narzędzi pomocniczych
- wykonywanie płatności on-line

## Portal Komornika

portal przeznaczony dla komorników sądowych, umożliwiający dostęp do informacji o stanie posiadania podmiotów ujawnionych w bazie danych EGiB.

## Portal Interesanta

portal przeznaczony do obsługi interesantów (sklep geodezyjny on-line), dzięki której interesant, po zalogowaniu się za pomocą profilu zaufanego ma możliwość zamówienia materiałów zasobu geodezyjnego i kartograficznego.

## Portal Projektanta

portal realizujący usługę obsługi inwestorów i projektantów, dzięki której projektant lub inwestor może złożyć wniosek o uzgodnienie sieci uzbrojenia terenu.

## Portal Rzeczoznawcy

portal przeznaczony do obsługi rzeczoznawców majątkowych umożliwiający wgląd do rejestru cen i wartości nieruchomości oraz przeglądanie aktów notarialnych kupna – sprzedaży.

## Portal Archiwisty

portal służący do tworzenia nowej oraz przeglądania i modyfikowania istniejącej dokumentacji PODGiK. Portal umożliwia dodawanie i edycję dokumentów, spraw oraz operatów i ich dokumentów składowych, a także udostępnia narzędzia do tworzenia rejestru dokumentów z dokumentacji powiązanej.

## Narada Koordynacyjna

portal realizujący usługę przeznaczony do obsługi inwestorów i projektantów, przeznaczona dla przedstawicieli branż, dzięki której możliwe jest uczestnictwo w zdalnej naradzie koordynacyjnej.

## InterMOD

portal realizujący usługę przeznaczoną do zdalnej aktualizacji bazy danych EGIB, dzięki której

# Wydział Geodezji, Kartografii i Katastru Starostwa Powiatowego w Krakowie

możliwe dokonanie zdalnej aktualizacji danych EGiB.

## Portal Mapowy

portal przeznaczony dla interesantów urzędu, pozwala na wyszukiwanie, przeglądanie danych przestrzennych publicznie dostępnych. Przeglądarka map umożliwia użytkownikom wykonanie wielu funkcji takich jak:

- możliwość wyszukiwania działek, budynków, adresów.
- możliwość uzyskania podstawowych informacji o działce, budynku
- zmienianie widoku mapy (powiększanie, oddalanie, przesuwanie),
- dostosowywanie widoczności poszczególnych warstw (włączanie, wyłączanie, dodawanie warstw),

## Rejestry IntraEWID

portal przeznaczony dla uprawnionych pracowników innych wydziałów Starostwa Powiatowego w Krakowie, a także jednostek organizacyjnych tut. Urzędu, realizujących zadania publiczne w oparciu o dane z bazy danych EGiB.

### **265**

Ilość obrębów  
ewidencyjnych  
w powiecie

### **ok. 32000**

Ilość zmian  
w EGiB rocznie

### **ok. 14500**

Ilość zgłoszeń prac  
geodezyjnych rocznie

### **ok. 2200**

Ilość wniosków na Narady Koordynacyjne rocznie